

Le balisage des zones de loisirs

La bande côtière des 300 mètres

Le littoral est un espace réglementé : respecter ces règles est une question de sécurité.

Le balisage a pour but de signaler aux navigateurs et aux baigneurs les dangers existants et notamment ceux invisibles que la mer recouvre ainsi que les chenaux de navigation.

À la plage, les bouées de délimitation signalent les zones réservées à la baignade et les chenaux d'accès pour les voiliers et les bateaux à moteur.

L'accès au port est indiqué par le balisage latéral rouge et vert.

Zone côtière des 300 mètres : dans les chenaux de navigation (réservés aux voiliers et aux bateaux à moteur), évoluez avec prudence, votre vitesse ne doit pas dépasser 5 nœuds (9 km/h).

Dans les zones de baignade balisées, incluses dans la bande côtière des 300 mètres, le passage des embarcations et la pratique de la pêche ne sont pas autorisés.

Les engins de plage

Définition

Sont considérées comme engins de plage :

- à condition que la puissance maximale de l'appareil propulsif ne dépasse pas 3 Kw, les embarcations dont la longueur de coque est inférieure à 2,50 m, sauf lorsqu'il s'agit de planches à voiles ou aérotactées, ou que la propulsion d'une telle embarcation est assurée par un moteur à combustion interne qui entraîne une turbine. Dans ce dernier cas, elle est considérée comme véhicule nautique à moteur ;
- les embarcations mues exclusivement par l'énergie humaine dont la longueur est inférieure à 4 m ou la largeur est inférieure à 0,45 m. Toutefois, dans le cas d'une embarcation multicoque, la largeur additionnée des coques doit être inférieure à 0,40 m. Ne sont pas considérés comme coques les flotteurs latéraux de longueur inférieure à 1,5 m ;
- les embarcations propulsées au moyen d'avirons, dont la largeur de coque est inférieure à 1 m, et dont le rapport longueur/largeur est supérieur à 10 ;
- les embarcations mues exclusivement par l'énergie humaine qui ne satisfont pas aux dispositions de stabilité et de flottabilité de l'article 240-2.09, quelles que soient leurs dimensions.

Limite à la navigation

Les engins de plage effectuent des navigations diurnes qui n'excèdent pas 300 mètres de la côte ; le matériel de sécurité est libre.

L'ensemble des fiches sur la plaisance est téléchargeable sur le site www.mer.gouv.fr

Direction générale
des Infrastructures,
des Transports
et de la Mer

Direction générale
des Infrastructures,
des Transports
et de la Mer

Décembre 2013






DICO/DM - 02a - Décembre 2013 - Impression : METI-MEDDE/SG/SPSSI/ATLZ - Imprimé sur du papier certifié écolabel européen






Partageons le littoral

DRAPEAUX DE BAIGNADE

-  Baignade autorisée sans danger particulier
-  Baignade dangereuse mais surveillée
-  Baignade interdite

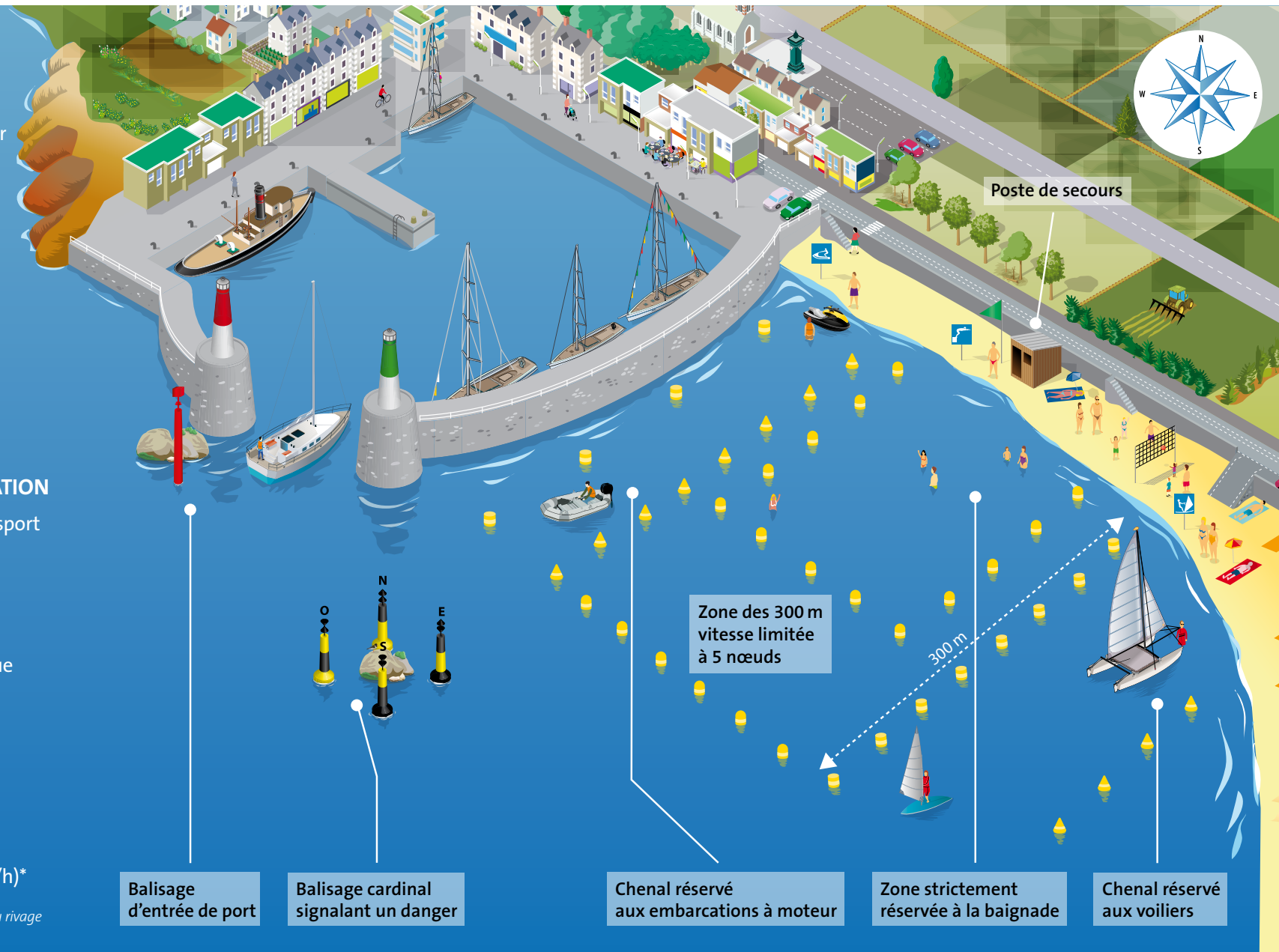
BALISAGE DES PLAGES

-  Bouée de délimitation
-  Bouée bâbord de chenal traversier
-  Bouée tribord de chenal traversier

PANNEAUX DE SIGNALISATION

- | | | |
|---|---|--------------------------------------|
|  |  | Embarcation de sport ou de plaisance |
|  |  | Navire à moteur |
|  |  | Navire à voile |
|  |  | Véhicule nautique à moteur |
|  |  | Ski nautique |
|  |  | Planche à voile |
|  |  | Baignade |
|  | | Vitesse limitée à 5 nœuds (9km/h)* |

* dans les chenaux et à moins de 300m du rivage



Balisage d'entrée de port

Balisage cardinal signalant un danger

Chenal réservé aux embarcations à moteur

Zone strictement réservée à la baignade

Chenal réservé aux voiliers